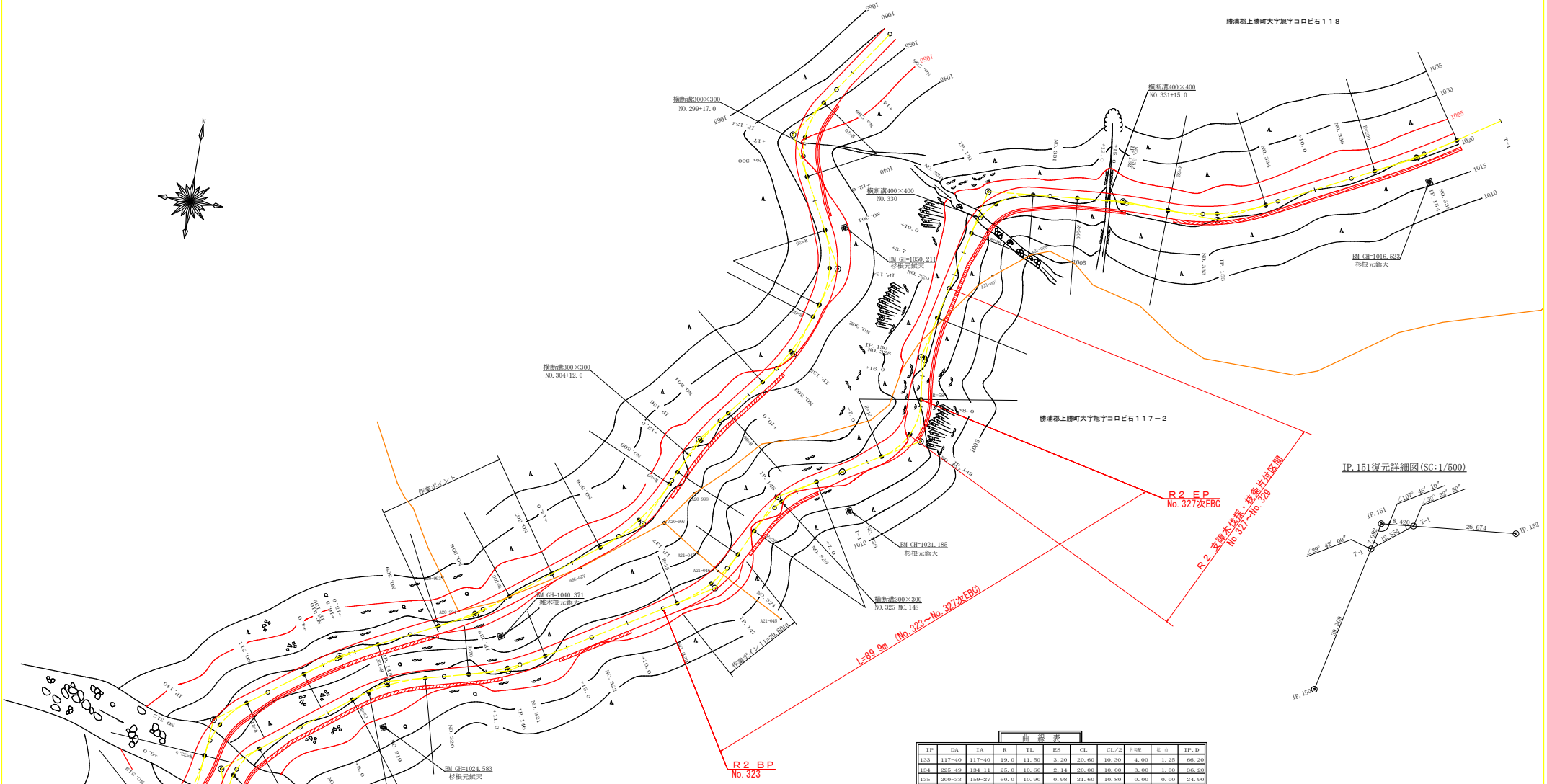

曲 線 表

IP	DA	IA	R	TL	ES	CL	CL/2	片勾配	拡 巾	IP. D
133	117-40	117-40	19.0	11.50	3.20	20.60	10.30	4.00	1.25	66.20
134	225-49	134-11	25.0	10.60	2.14	20.00	10.00	3.00	1.00	36.20
135	200-33	159-27	60.0	10.90	0.98	21.60	10.80	0.00	0.00	24.90
136	165-28	165-28	80.0	10.20	0.65	20.20	10.10	0.00	0.00	33.10
137	208-13	151-47	50.0	12.60	1.56	24.60	12.30	0.00	0.00	26.50
138	191-29	168-31	100.0	10.10	0.50	20.00	10.00	0.00	0.00	49.40
139	170-06	170-06	120.0	10.40	0.45	20.80	10.40	0.00	0.00	36.90
140	130-40	130-40	21.0	9.60	2.11	18.00	9.00	0.00	1.25	36.70
141	217-53	142-07	33.5	11.50	1.92	22.20	11.10	0.00	0.75	21.10
142	60-07	60-07	12.0	20.70	11.96	25.20	12.60	4.00	2.25	32.20
143	60-07	60-07	12.0	20.70	11.96	25.20	12.60	4.00	2.25	41.40
144	250-11	109-49	16.0	11.20	3.55	19.60	9.80	4.00	1.50	43.50
145	202-47	157-13	50.0	10.10	1.00	19.80	9.90	0.00	0.00	48.60
146	163-12	163-12	70.0	10.30	0.76	20.60	10.30	0.00	0.00	31.70
147	146-23	146-23	35.0	10.60	1.56	20.60	10.30	3.00	0.50	57.80
148	214-17	145-43	35.0	10.80	1.63	21.00	10.50	3.00	0.50	28.80

IP148～T-1 L=17.016

曲 線 表

IP	DA	IA	R	TL	ES	CL	CL/2	片勾配	拡 巾	IP. D
149	111-42	111-42	16.0	10.90	3.33	19.00	9.50	4.00	1.50	39.70
150	201-28	158-32	58.0	11.00	1.03	21.80	10.90	0.00	0.00	21.90
151	252-15	107-45	16.0	11.70	3.81	20.20	10.10	4.00	1.50	46.40
152	186-49	173-11	200.0	11.90	0.35	23.80	11.90	0.00	0.00	35.10
153	151-39	151-39	52.0	13.10	1.63	25.80	12.90	0.00	0.00	25.00
154	173-28	173-28	200.0	11.40	0.33	22.80	11.40	0.00	0.00	54.20

IP. 154～T-1 L=23.828

凡 例

コンクリート擁壁工	
補強土壁工	

（当初）

路線名	生実八重地線 八重地工区	事業名	R２徳林 林開生実八重地線八重地上勝町 開設工事		
林道区分	森林基幹道	級別区分	２ 級	設計速度	２ OKM/H
年 度	令和 ２ 年度	施工主体	徳 島 県		
名 称	平面図面	１ 葉中	１ 番		
施工地	徳 島 県 勝 浦 郡 上 勝 町				
縮 尺	1/500	図面番号	１４ － １		
審査者		設計者			
測 点	NO. 298 ～ NO. 336次EC. 154				

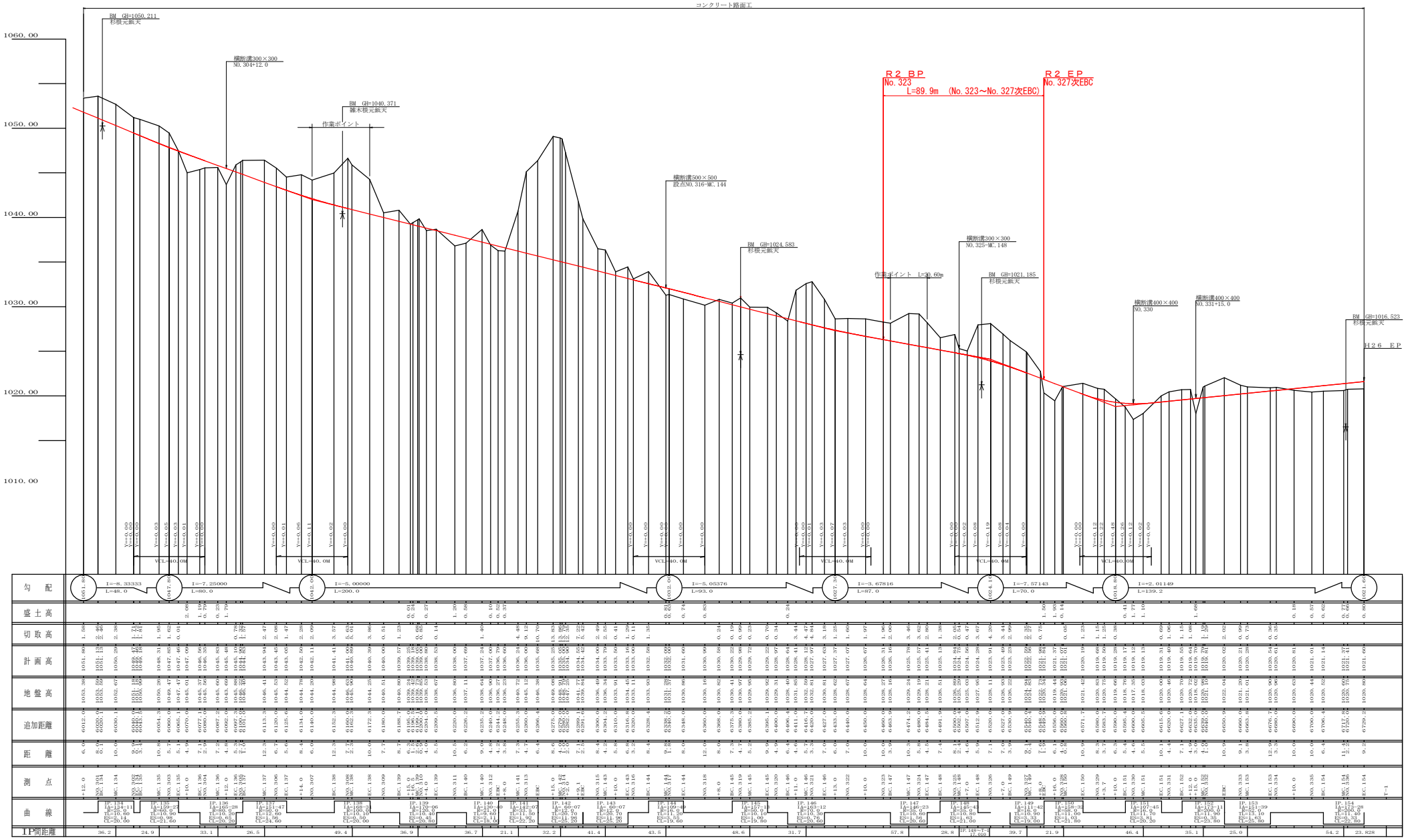

路線名	生実八重地線 八重地工区	事業名	R2徳林 林開生実八重地線八重地上勝町 開設工事		
林道区分	森林基幹道	級別区分	2 級	設計速度	2 OKM/H
年 度	令和 2 年度	施工主体	徳 島 県		
名 称	縦断図面 1 葉中 1 番				
施工地	徳 島 県 勝 浦 郡 上 勝 町				
縮 尺	H1/1000 V1/200	図面番号	14 － 2		
審査者		設計者			
測 点	NO.300+12.0 ～ NO.336次EC.154				

（当初）

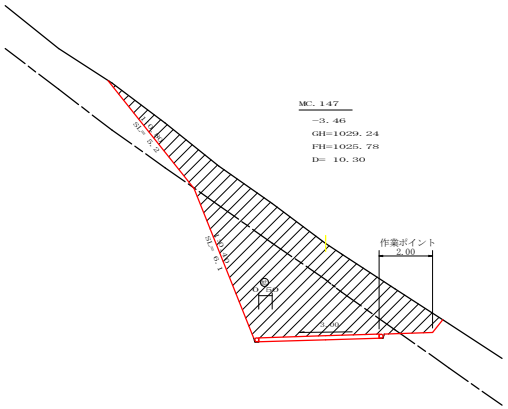

MC. 147

−3. 46
GH=1029. 24
FH=1025. 78
D= 10. 30

測点： MC.147			点間距離 10.30 m	
偏心距離	（切 土： m、盛 土： m）			
	（法面左： m、法面右： m）			
名称 ・ 種別 ・ 細別			左側	右側
掘削（切土）	オープンカット	礫質土		
		軟岩（比率）	（ ： ）	
	片切	礫質土		
		軟岩（比率）	（ ： ）	
盛土	路体盛土			
	補強盛土			
掘削（床堀）		礫質土		
		軟岩（比率）	（ ： ）	
埋戻し	埋戻（前）			
	埋戻（後）	埋戻C		
法面整形	機械整形	礫質土		
		軟岩１（A）		
土羽	削取整形	礫質土		
掘削（側溝堀）		礫質土		
		軟岩（比率）	（ ： ）	
路面工	コンクリート	（ｔ=15cm）	4.50	

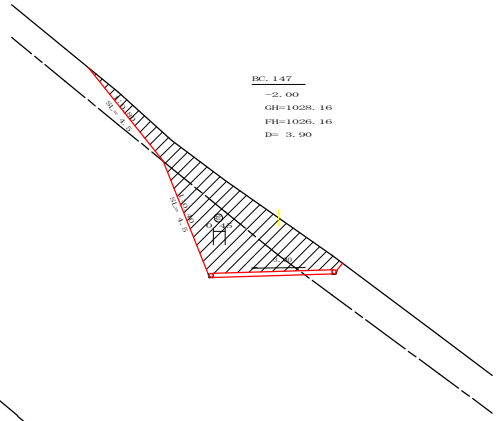

BC. 147

−2. 00
GH=1028. 16
FH=1026. 16
D= 3. 90

測点： BC.147			点間距離 3.90 m	
偏心距離	（切 土： m、盛 土： m）			
	（法面左： m、法面右： m）			
名称 ・ 種別 ・ 細別			左側	右側
掘削（切土）	オープンカット	礫質土		
		軟岩（比率）	（ ： ）	
	片切	礫質土		
		軟岩（比率）	（ ： ）	
盛土	路体盛土			
	補強盛土			
掘削（床堀）		礫質土		
		軟岩（比率）	（ ： ）	
埋戻し	埋戻（前）			
	埋戻（後）	埋戻C		
法面整形	機械整形	礫質土		
		軟岩１（A）		
土羽	削取整形	礫質土		
掘削（側溝堀）		礫質土		
		軟岩（比率）	（ ： ）	
路面工	コンクリート	（ｔ=15cm）	4.45	

R２ BP

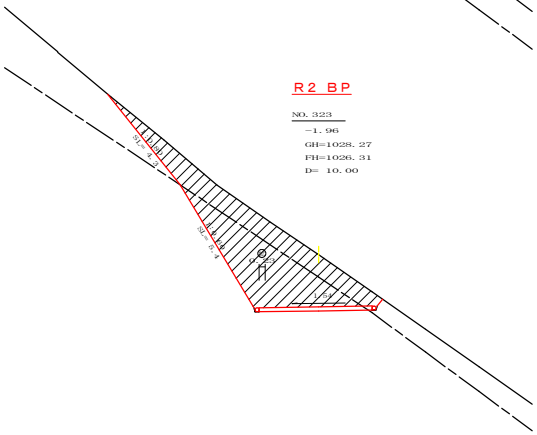

NO. 323

−1. 96
GH=1028. 27
FH=1026. 31
D= 10. 00

測点： No.323			点間距離 10.00 m	
偏心距離	（切 土： m、盛 土： m）			
	（法面左： m、法面右： m）			
名称 ・ 種別 ・ 細別			左側	右側
掘削（切土）	オープンカット	礫質土		
		軟岩（比率）	（ ： ）	
	片切	礫質土		
		軟岩（比率）	（ ： ）	
盛土	路体盛土			
	補強盛土			
掘削（床堀）		礫質土		
		軟岩（比率）	（ ： ）	
埋戻し	埋戻（前）			
	埋戻（後）	埋戻C		
法面整形	機械整形	礫質土		
		軟岩１（A）		
土羽	削取整形	礫質土		
掘削（側溝堀）		礫質土		
		軟岩（比率）	（ ： ）	
路面工	コンクリート	（ｔ=15cm）	4.23	

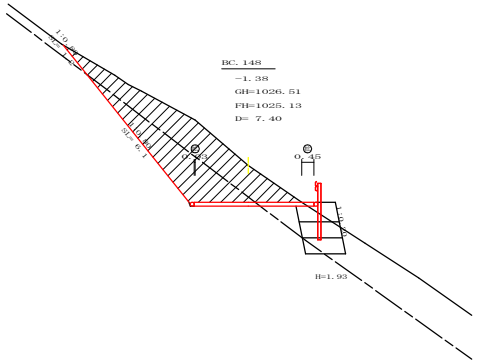

BC. 148

−1. 38
GH=1026. 51
FH=1025. 13
D= 7. 40

測点： BC.148			点間距離 7.40 m	
偏心距離	（切 土： m、盛 土： m）			
	（法面左： m、法面右： m）			
名称 ・ 種別 ・ 細別			左側	右側
掘削（切土）	オープンカット	礫質土		
		軟岩（比率）	（ ： ）	
	片切	礫質土		
		軟岩（比率）	（ ： ）	
盛土	路体盛土			
	補強盛土			
掘削（床堀）		礫質土		
		軟岩（比率）	（ ： ）	
埋戻し	埋戻（前）			
	埋戻（後）	埋戻C		
法面整形	機械整形	礫質土		
		軟岩１（A）		
土羽	削取整形	礫質土		
掘削（側溝堀）		礫質土		
		軟岩（比率）	（ ： ）	
路面工	コンクリート	（ｔ=15cm）	4.48	

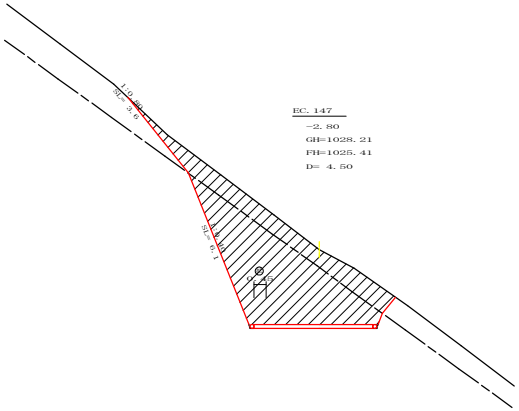

EC. 147

−2. 80
GH=1028. 21
FH=1025. 41
D= 4. 50

測点： EC.147			点間距離 4.50 m	
偏心距離	（切 土： m、盛 土： m）			
	（法面左： m、法面右： m）			
名称 ・ 種別 ・ 細別			左側	右側
掘削（切土）	オープンカット	礫質土		
		軟岩（比率）	（ ： ）	
	片切	礫質土		
		軟岩（比率）	（ ： ）	
盛土	路体盛土			
	補強盛土			
掘削（床堀）		礫質土		
		軟岩（比率）	（ ： ）	
埋戻し	埋戻（前）			
	埋戻（後）	埋戻C		
法面整形	機械整形	礫質土		
		軟岩１（A）		
土羽	削取整形	礫質土		
掘削（側溝堀）		礫質土		
		軟岩（比率）	（ ： ）	
路面工	コンクリート	（ｔ=15cm）	4.45	

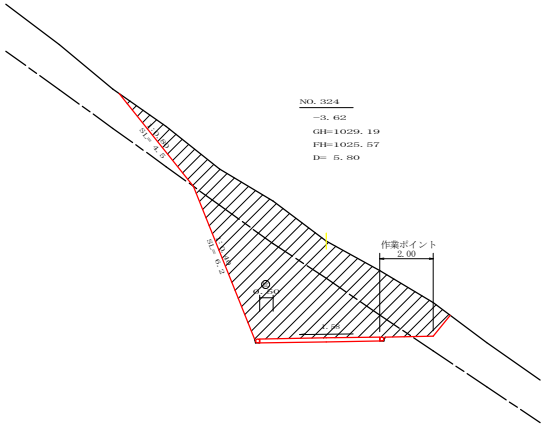

NO. 324

−3. 62
GH=1029. 19
FH=1025. 57
D= 5. 80

測点： No.324			点間距離 5.80 m	
偏心距離	（切 土： m、盛 土： m）			
	（法面左： m、法面右： m）			
名称 ・ 種別 ・ 細別			左側	右側
掘削（切土）	オープンカット	礫質土		
		軟岩（比率）	（ ： ）	
	片切	礫質土		
		軟岩（比率）	（ ： ）	
盛土	路体盛土			
	補強盛土			
掘削（床堀）		礫質土		
		軟岩（比率）	（ ： ）	
埋戻し	埋戻（前）			
	埋戻（後）	埋戻C		
法面整形	機械整形	礫質土		
		軟岩１（A）		
土羽	削取整形	礫質土		
掘削（側溝堀）		礫質土		
		軟岩（比率）	（ ： ）	
路面工	コンクリート	（ｔ=15cm）	4.50	

（当初）

路線名	生実八重地線 八重地工区	事業名	R２徳林 林開生実八重地線八重地上勝町 開設工事
林道区分	森林基幹道	級別区分	２ 級 設計速度 ２０KM/H
年 度	令和 ２ 年度	施工主体	徳 島 県
名 称	横断図面 ４ 葉中 １ 番		
施工地	徳 島 県 勝 浦 郡 上 勝 町		
縮 尺	1/100	図面番号	１４ － ３
審査者		設計者	
測 点	NO.323 ～ NO.324次BC.148		

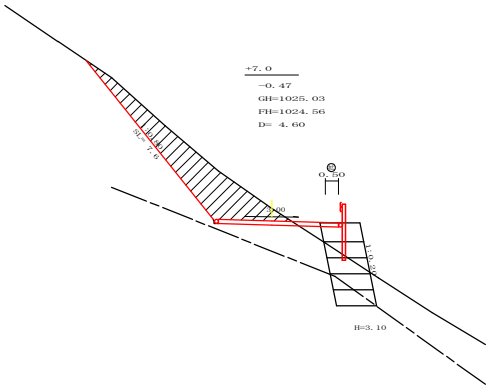

測点： No.325+7.0			点間距離 4.60 m	
偏心距離	（切 土： m、盛 土： m）			
	（法面左： m、法面右： m）			
名称 ・ 種別 ・ 細別			左側	右側
掘削（切土）	オープンカット	礫質土		
		軟岩（比率）	（ ： ）	
	片切	礫質土		
		軟岩（比率）	（ ： ）	
盛土	路体盛土			
	補強盛土			
掘削（床堀）		礫質土		
		軟岩（比率）	（ ： ）	
埋戻し	埋戻（前）			
	埋戻（後）	埋戻C		
法面整形	機械整形	礫質土		
		軟岩１（A）		
土羽	削取整形	礫質土		
掘削（側溝堀）		礫質土		
		軟岩（比率）	（ ： ）	
路面工	コンクリート	（ｔ=15cm）	4.50	

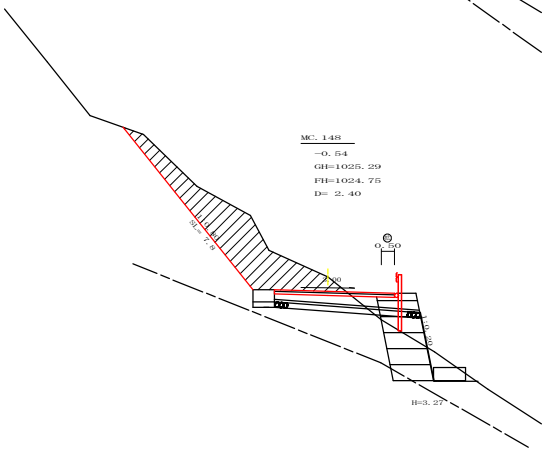

測点： MC.148			点間距離 2.40 m	
偏心距離	（切 土： m、盛 土： m）			
	（法面左： m、法面右： m）			
名称 ・ 種別 ・ 細別			左側	右側
掘削（切土）	オープンカット	礫質土		
		軟岩（比率）	（ ： ）	
	片切	礫質土		
		軟岩（比率）	（ ： ）	
盛土	路体盛土			
	補強盛土			
掘削（床堀）		礫質土		
		軟岩（比率）	（ ： ）	
埋戻し	埋戻（前）			
	埋戻（後）	埋戻C		
法面整形	機械整形	礫質土		
		軟岩１（A）		
土羽	削取整形	礫質土		
掘削（側溝堀）		礫質土		
		軟岩（比率）	（ ： ）	
路面工	コンクリート	（ｔ=15cm）	4.50	

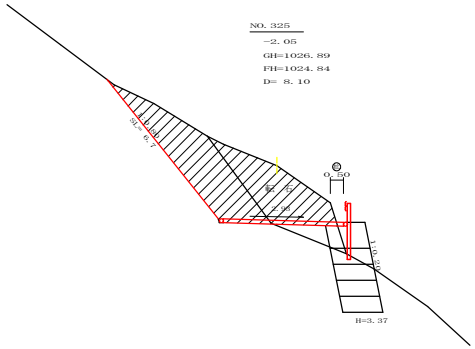

測点： No.325			点間距離 8.10 m	
偏心距離	（切 土： m、盛 土： m）			
	（法面左： m、法面右： m）			
名称 ・ 種別 ・ 細別			左側	右側
掘削（切土）	オープンカット	礫質土		
		軟岩（比率）	（ ： ）	
	片切	礫質土		
		軟岩（比率）	（ ： ）	
盛土	路体盛土			
	補強盛土			
掘削（床堀）		礫質土		
		軟岩（比率）	（ ： ）	
埋戻し	埋戻（前）			
	埋戻（後）	埋戻C		
法面整形	機械整形	礫質土		
		軟岩１（A）		
土羽	削取整形	礫質土		
掘削（側溝堀）		礫質土		
		軟岩（比率）	（ ： ）	
路面工	コンクリート	（ｔ=15cm）	4.50	

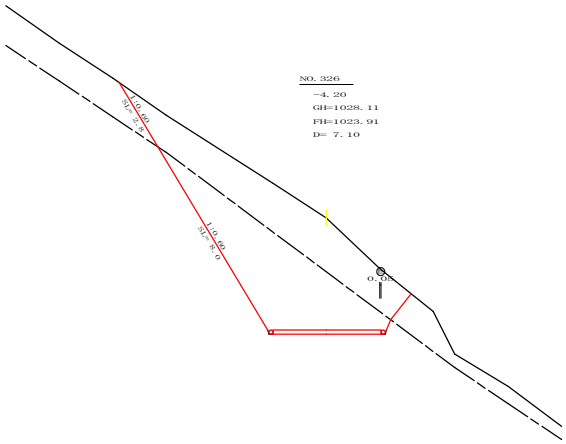

測点： No.326			点間距離 7.10 m	
偏心距離	（切 土： m、盛 土： m）			
	（法面左： m、法面右： m）			
名称 ・ 種別 ・ 細別			左側	右側
掘削（切土）	オープンカット	礫質土	16.60	
		軟岩（比率）	18.20（10：0）	
	片切	礫質土	－	
		軟岩（比率）	－（ ： ）	
盛土	路体盛土		－	
	補強盛土		－	
掘削（床堀）		礫質土	－	
		軟岩（比率）	－（ ： ）	
埋戻し	埋戻（前）		－	
	埋戻（後）	埋戻C	－	
法面整形	機械整形	礫質土	2.80	－
		軟岩１（A）	8.00	－
土羽	削取整形	礫質土	－	－
掘削（側溝堀）		礫質土	－	
		軟岩（比率）	－（ ： ）	
路面工	コンクリート	（ｔ=15cm）	4.05	

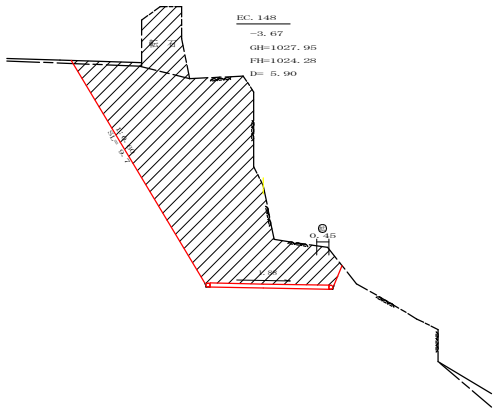

測点： EC.148			点間距離 5.90 m	
偏心距離	（切 土： m、盛 土： m）			
	（法面左： m、法面右： m）			
名称 ・ 種別 ・ 細別			左側	右側
掘削（切土）	オープンカット	礫質土		
		軟岩（比率）	（ ： ）	
	片切	礫質土		
		軟岩（比率）	（ ： ）	
盛土	路体盛土			
	補強盛土			
掘削（床堀）		礫質土		
		軟岩（比率）	（ ： ）	
埋戻し	埋戻（前）			
	埋戻（後）	埋戻C		
法面整形	機械整形	礫質土		
		軟岩１（A）		
土羽	削取整形	礫質土		
掘削（側溝堀）		礫質土		
		軟岩（比率）	（ ： ）	
路面工	コンクリート	（ｔ=15cm）	4.45	

（当初）

路線名	生実八重地線 八重地工区	事業名	R２徳林 林開生実八重地線八重地上勝町 開設工事	
林道区分	森林基幹道	級別区分	２ 級	設計速度 ２ OKM/H
年 度	令和 ２ 年度	施工主体	徳 島 県	
名 称	横断図面 ４ 薬中 ２ 番			
施工地	徳 島 県 勝 浦 郡 上 勝 町			
縮 尺	1/100	図面番号	１４ － ４	
審査者		設計者		
測 点	NO.325 ～ NO.326			

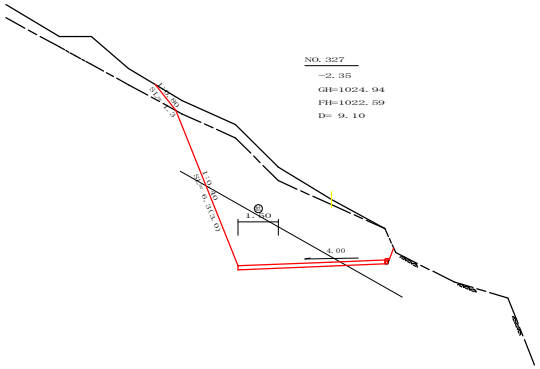

測点： No.327			点間距離 9.10 m	
偏心距離	（切 土： m、盛 土： m）			
	（法面左： m、法面右： m）			
名称 ・ 種別 ・ 細別			左側	右側
掘削（切土）	オープンカット	礫質土	3.00	
		軟岩（比率）	21.00 （ 7 ： 3 ）	
	片切	礫質土		
		軟岩（比率）	（ ： ）	
盛土	路体盛土			
	補強盛土			
掘削（床堀）		礫質土		
		軟岩（比率）	（ ： ）	
埋戻し	埋戻（前）			
	埋戻（後）	埋戻C		
法面整形	機械整形	礫質土	1.30	
		軟岩1（A）	3.00	
土羽	削取整形	礫質土		
掘削（側溝堀）		礫質土		
		軟岩（比率）	（ ： ）	
路面工	コンクリート	（t=15cm）	5.50	

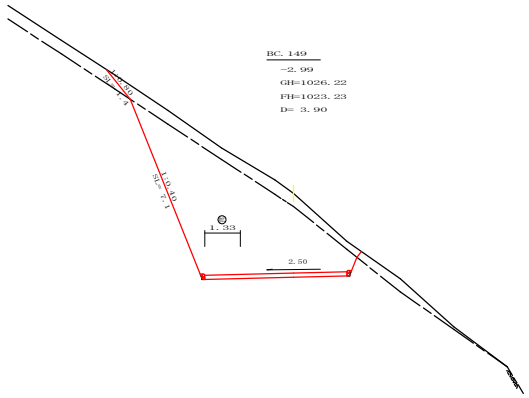

測点： BC.149			点間距離 3.90 m	
偏心距離	（切 土： m、盛 土： m）			
	（法面左： m、法面右： m）			
名称 ・ 種別 ・ 細別			左側	右側
掘削（切土）	オープンカット	礫質土	4.20	
		軟岩（比率）	23.50 （ 10 ： 0 ）	
	片切	礫質土		
		軟岩（比率）	（ ： ）	
盛土	路体盛土			
	補強盛土			
掘削（床堀）		礫質土		
		軟岩（比率）	（ ： ）	
埋戻し	埋戻（前）			
	埋戻（後）	埋戻C		
法面整形	機械整形	礫質土	1.40	
		軟岩1（A）	7.10	
土羽	削取整形	礫質土		
掘削（側溝堀）		礫質土		
		軟岩（比率）	（ ： ）	
路面工	コンクリート	（t=15cm）	5.33	

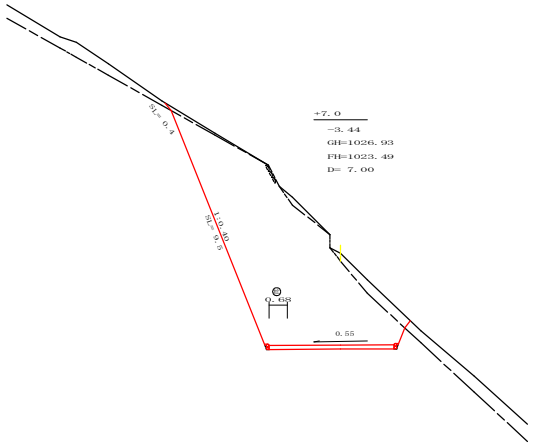

測点： +7.0			点間距離 7.00 m	
偏心距離	（切 土： m、盛 土： m）			
	（法面左： m、法面右： m）			
名称 ・ 種別 ・ 細別			左側	右側
掘削（切土）	オープンカット	礫質土	1.80	
		軟岩（比率）	31.10 （ 10 ： 0 ）	
	片切	礫質土		
		軟岩（比率）	（ ： ）	
盛土	路体盛土			
	補強盛土			
掘削（床堀）		礫質土		
		軟岩（比率）	（ ： ）	
埋戻し	埋戻（前）			
	埋戻（後）	埋戻C		
法面整形	機械整形	礫質土	0.40	
		軟岩1（A）	9.50	
土羽	削取整形	礫質土		
掘削（側溝堀）		礫質土		
		軟岩（比率）	（ ： ）	
路面工	コンクリート	（t=15cm）	4.68	

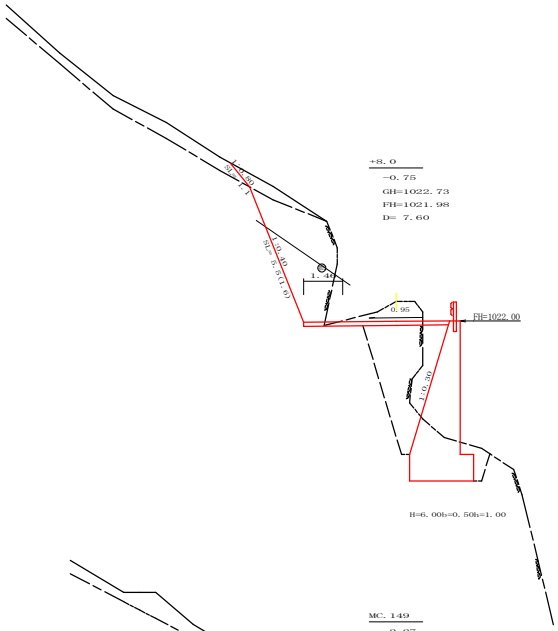

測点： +8.0			点間距離 7.60 m	
偏心距離	（切 土： m、盛 土： m）			
	（法面左： m、法面右： m）			
名称 ・ 種別 ・ 細別			左側	右側
掘削（切土）	オープンカット	礫質土	1.20	
		軟岩（比率）	10.30 （ 6 ： 4 ）	
	片切	礫質土		
		軟岩（比率）	（ ： ）	
盛土	路体盛土		2.20	
	補強盛土			
掘削（床堀）		礫質土		
		軟岩（比率）	11.20 （ 10 ： 0 ）	
埋戻し	埋戻（前）		0.70	
	埋戻（後）	埋戻C	6.30	
法面整形	機械整形	礫質土	1.10	
		軟岩1（A）	1.60	
土羽	削取整形	礫質土		
掘削（側溝堀）		礫質土		
		軟岩（比率）	（ ： ）	
路面工	コンクリート	（t=15cm）	5.46	

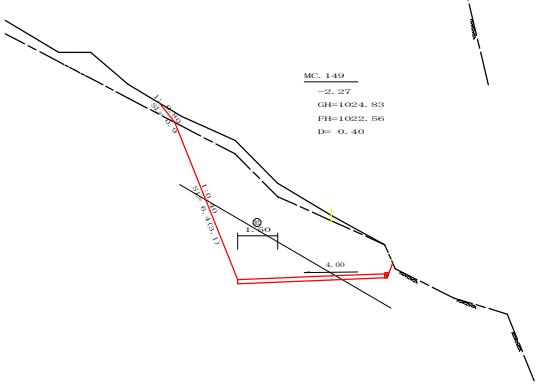

測点： MC.119			点間距離 0.40 m	
偏心距離	（切 土： m、盛 土： m）			
	（法面左： m、法面右： m）			
名称 ・ 種別 ・ 細別			左側	右側
掘削（切土）	オープンカット	礫質土	2.80	
		軟岩（比率）	20.60 （ 7 ： 3 ）	
	片切	礫質土		
		軟岩（比率）	（ ： ）	
盛土	路体盛土		0.00	
	補強盛土			
掘削（床堀）		礫質土		
		軟岩（比率）	0.00 （ 10 ： 0 ）	
埋戻し	埋戻（前）		0.00	
	埋戻（後）	埋戻C	0.00	
法面整形	機械整形	礫質土	0.90	
		軟岩1（A）	3.10	
土羽	削取整形	礫質土		
掘削（側溝堀）		礫質土		
		軟岩（比率）	（ ： ）	
路面工	コンクリート	（t=15cm）	5.50	

（当初）

路線名	生実八重地線 八重地工区	事業名	R２徳林 林開生実八重地線八重地上勝町 開設工事
林道区分	森林基幹道	級別区分	２ 級 設計速度 ２ OKM/H
年 度	令和 ２ 年度	施工主体	徳 島 県
名 称	横断図面 ４ 葉中 ３ 番		
施工地	徳 島 県 勝 浦 郡 上 勝 町		
縮 尺	1/100	図面番号	１４ － ５
審査者		設計者	
測 点	NO.326+7.0 ～ NO.327+8.0		

R２ 施工 ＥＰ

NO. 328

+0. 14
GH=1020. 93
FH=1021. 07
D= 4. 00

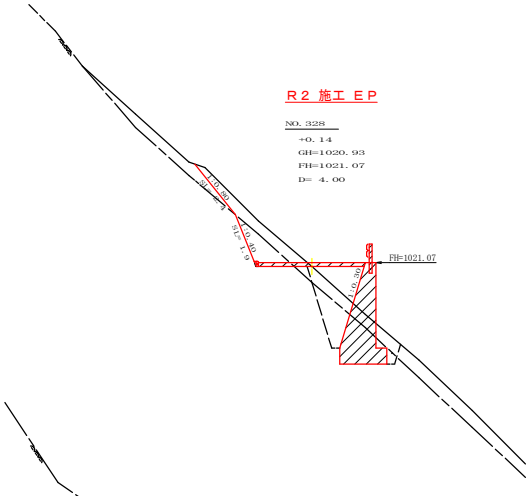

測点： No. 328			点間距離 4.00 m	
偏心距離	（切 土： m、盛 土： m）			
	（法面左： m、法面右： m）			
名称 ・ 種別 ・ 細別			左側	右側
掘削（切土）	オープンカット	礫質土	2.00	
		軟岩（比率）	1.40 （ 10 ： 0 ）	
	片切	礫質土		
		軟岩（比率）	（ ： ）	
盛土	路体盛土			
	補強盛土			
掘削（床堀）		礫質土	1.80	
		軟岩（比率）	3.80 （ 10 ： 0 ）	
埋戻し	埋戻（前）			
	埋戻（後）	埋戻C		
法面整形	機械整形	礫質土	2.40	
		軟岩１（A）	1.90	
土羽	削取整形	礫質土		
掘削（側溝堀）		礫質土		
		軟岩（比率）	（ ： ）	
路面工	コンクリート	（ t=15cm）	4.00	

+16. 0

+1. 93
GH=1019. 44
FH=1021. 37
D= 6. 10

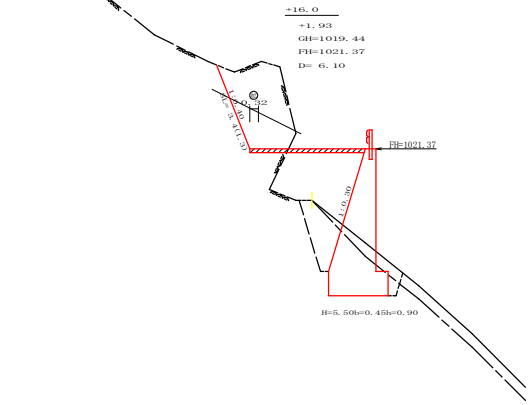

測点： +16. 0			点間距離 6.10 m	
偏心距離	（切 土： m、盛 土： m）			
	（法面左： m、法面右： m）			
名称 ・ 種別 ・ 細別			左側	右側
掘削（切土）	オープンカット	礫質土	0.00	
		軟岩（比率）	6.60 （ 6 ： 4 ）	
	片切	礫質土		
		軟岩（比率）	（ ： ）	
盛土	路体盛土		0.00	
	補強盛土			
掘削（床堀）		礫質土	1.20	
		軟岩（比率）	5.90 （ 10 ： 0 ）	
埋戻し	埋戻（前）		0.00	
	埋戻（後）	埋戻C	0.00	
法面整形	機械整形	礫質土	0.00	
		軟岩１（A）	1.30	
土羽	削取整形	礫質土		
掘削（側溝堀）		礫質土		
		軟岩（比率）	（ ： ）	
路面工	コンクリート	（ t=15cm）	4.32	

R２ ＥＰ

EBC

+1. 50
GH=1020. 34
FH=1021. 84
D= 1. 90

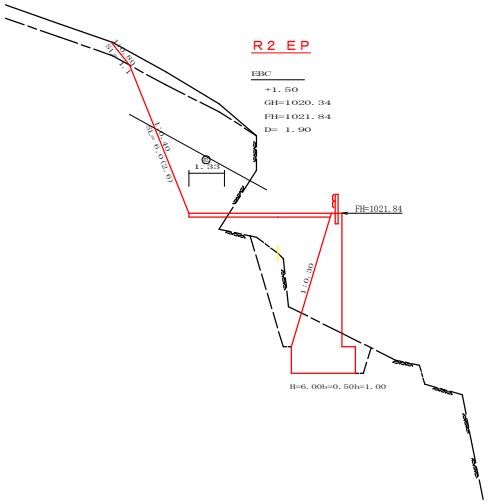

測点： EBC			点間距離 1.90 m	
偏心距離	（切 土： m、盛 土： m）			
	（法面左： m、法面右： m）			
名称 ・ 種別 ・ 細別			左側	右側
掘削（切土）	オープンカット	礫質土	1.90	
		軟岩（比率）	13.50 （ 6 ： 4 ）	
	片切	礫質土		
		軟岩（比率）	（ ： ）	
盛土	路体盛土		6.00	
	補強盛土			
掘削（床堀）		礫質土	0.00	
		軟岩（比率）	6.40 （ 10 ： 0 ）	
埋戻し	埋戻（前）		0.50	
	埋戻（後）	埋戻C	3.10	
法面整形	機械整形	礫質土	1.10	
		軟岩１（A）	2.60	
土羽	削取整形	礫質土		
掘削（側溝堀）		礫質土		
		軟岩（比率）	（ ： ）	
路面工	コンクリート	（ t=15cm）	5.33	

（当初）

路線名	生実八重地線 八重地工区	事業名	R２徳林 林開生実八重地線八重地上勝町 開設工事		
林道区分	森林基幹道	級別区分	２ 級	設計速度	２０KM/H
年 度	令和 ２ 年度	施工主体	徳 島 県		
名 称	横断図面 ４ 薬中 ４ 番				
施工地	徳 島 県 勝 浦 郡 上 勝 町				
縮 尺	1/100	図面番号	１４ － ６		
審査者		設計者			
測 点	NO. 327+9. 9(EBC) ～ NO. 328				

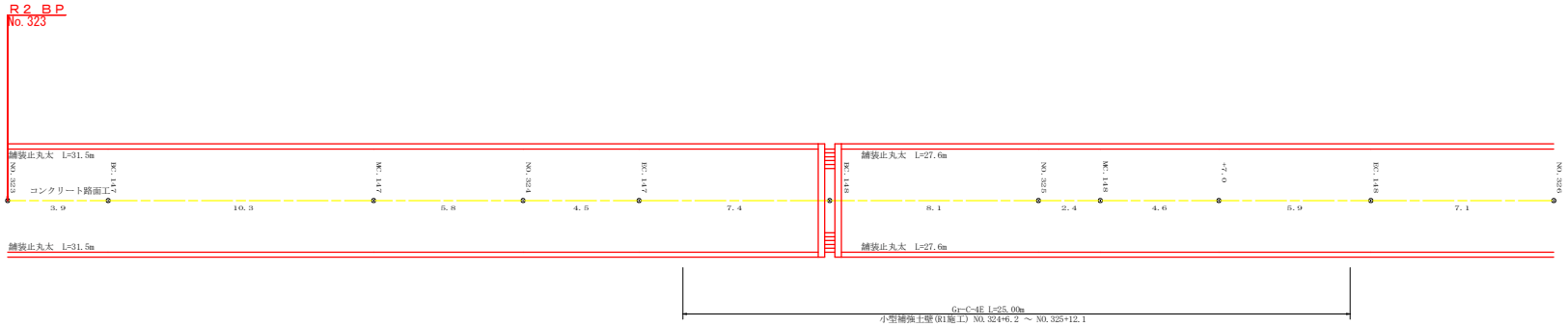



（当初）

路線名	生実八重地線 八重地工区	事業名	R２徳林 林開生実八重地線八重地上勝町 開設工事		
林道区分	森林基幹道	級別区分	２ 級	設計速度	２ OKM/H
年 度	令和 ２ 年度	施工主体	徳 島 県		
名 称	展開図面 1 葉中 1 番				
施工地	徳 島 県 勝 浦 郡 上 勝 町				
縮 尺	1/100	図面番号	１４ － ７		
審査者		設計者			
測 点	NO.323 ～ NO.329				

正　面　展　開　図

縮尺　1:100

NO.327+0.7 ～ NO.328+12.0

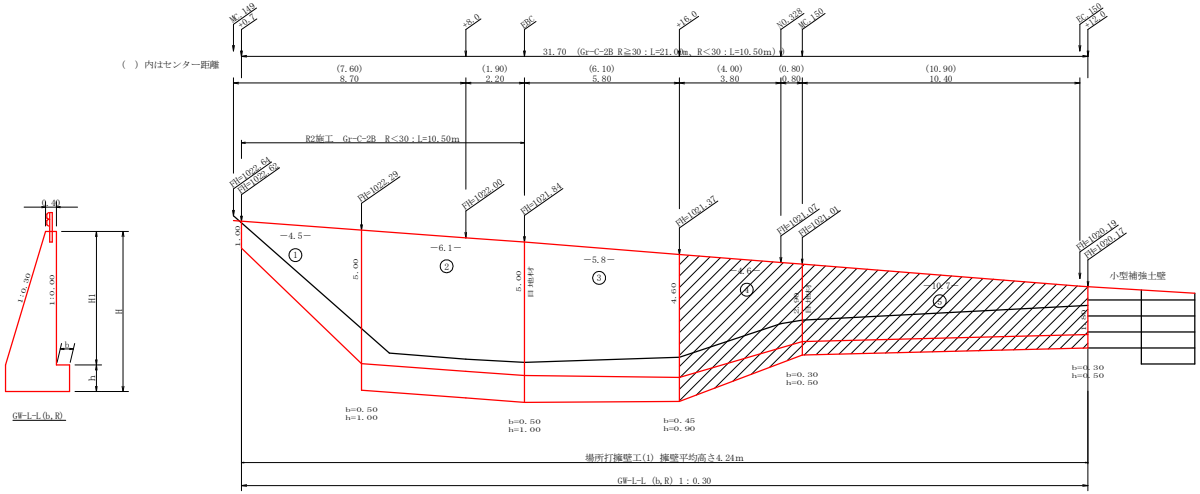

EL=1020.00

擁　壁　数　量　計　算　表

場所打擁壁工(1) ： 擁壁平均高さ 4.24 m 路線名 (工区)生実八重地 線 八重地 工区　　GW-L-L(b,R)

番号	擁壁平均高さ 延長 (m)	壁高 (m)	正面積 (m2)	番号	本体 延長 (m)	直高 (m)	コンクリート 断面積(m2)	体積(m3)	型枠 面積(m2)	基礎 延長 (m)	フーチング (m)	基礎高 (m)	コンクリート 断面積(m2)	体積(m3)	型枠 面積(m2)	足場 延長	キャットウォーク m	敷栗石 敷幅	面積 (m2)	基面整正 基面幅	面積 (m2)
1	4.50	1.00	13.50	1	4.50	1.00	0.55	14.18	27.59							3.30	11.55			0.70	5.85
		5.00				5.00	5.75													1.90	
2	6.10	6.00	36.60	2	6.10	5.00	5.75	35.08	62.34	6.10	0.50	1.00	2.40	14.64	6.10	6.10	30.50			2.40	14.64
		6.00				5.00	5.75				0.50	1.00	2.40							2.40	
3	5.80	6.00	33.35	3	5.80	5.00	5.75	31.20	56.90	5.80	0.50	1.00	2.40	12.79	5.51	5.80	27.84			2.40	13.43
		5.50				4.60	5.01				0.45	0.90	2.01							2.23	
合計	16.40	83.45 ÷ 16.40 = 5.09		合計	16.40			80.46	146.83					27.43	11.61	69.89 ÷ 1.80 =38.83	69.89				33.92

1:0.30

水抜 VUφ65mm = 40.23 m　　ガードレール (Gr-C-2B) = 10.50 m (R<30)　　補強鉄筋 (D13mm) = 8 ヵ所 × 2.982 kg/箇所 = 23.86 kg　　目地材 (10mm) = 8.15 m2

（当初）

路線名	生実八重地線 八重地工区	事業名	R２徳林 林開生実八重地線八重地上勝町 開設工事		
林道区分	森林基幹道	級別区分	２ 級	設計速度	２ OKM/H
年　度	令和 ２ 年度	施工主体	徳 島 県		
名　称	コンクリート擁壁工 正面展開図 １ 薬中 １ 番				
施工地	徳 島 県 勝 浦 郡 上 勝 町				
縮　尺	1/100	図面番号	１４ － ８		
審査者		設計者			
測　点	NO.327+0.7 ～ NO.328+12.0				

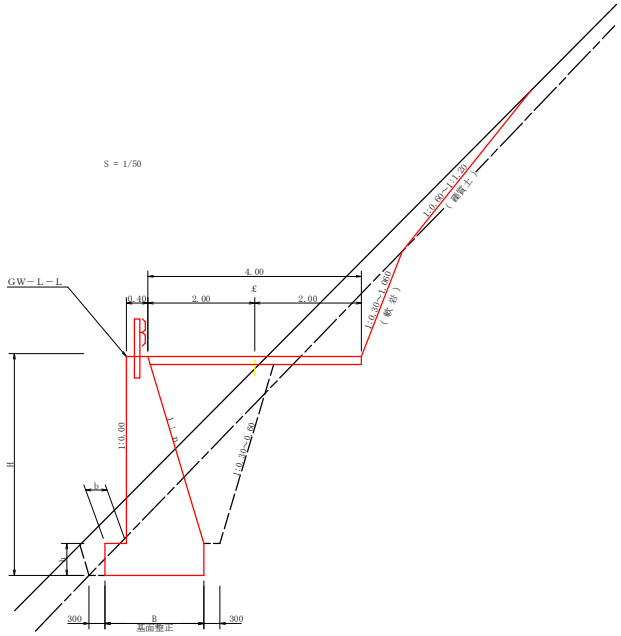

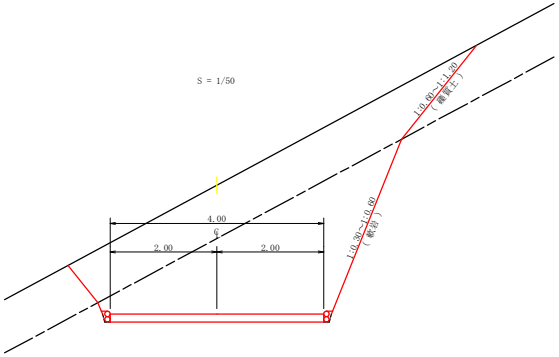

舗装止丸太工断面図

S=1/10

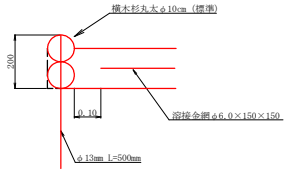

側 面 図

S=1/20

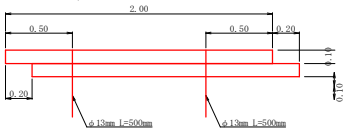

コンクリート路面工(t=15cm)標準断面図

S=1/50

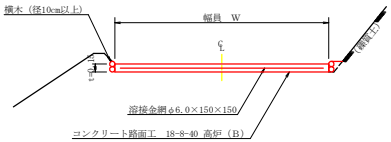

伸縮目材配置図

S=1/10

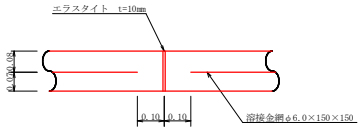

注：スペーサーは、１m2に４個以上設置
目地は、５～１０mに１箇所施工

ガードレール補強鉄筋詳細図

S=1/25

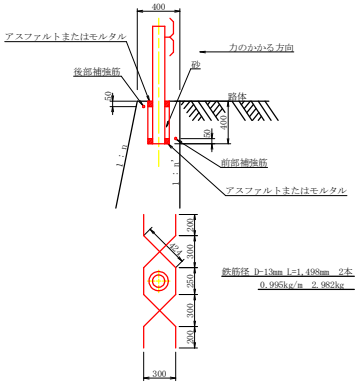

丸太筋工（2本筋）

S＝1／20

	10m当り
横木（l=2.0m φ10cm標準）	１０本
杭木（l=0.6m φ10cm標準）	１５本
鉄線（なまし #14）	1.0 kg

正 面 図

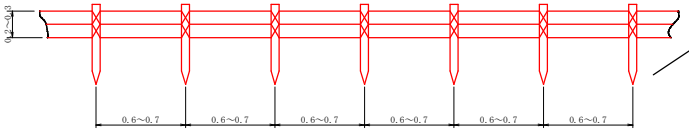

側 面 図

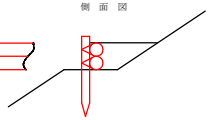

溶接金網（φ6.0×150×150）配置図

S=1/100

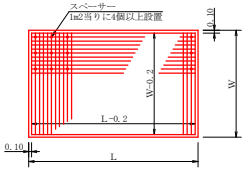

溶形鋼（6×125×65mm）

S＝1／2 13.4kg/m

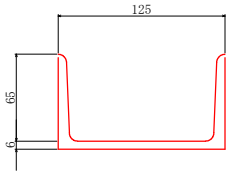

（当初）

路線名	生実八重地線 八重地工区	事業名	R２徳林 林開生実八重地線八重地上勝町 開設工事		
林道区分	森林基幹道	級別区分	２ 級	設計速度	２ OKM/H
年 度	令和 ２ 年度	施工主体	徳 島 県		
名 称	定規図 ２ 薬中 １ 番				
施工地	徳 島 県 勝 浦 郡 上 勝 町				
縮 尺	1/50	図面番号	１４ － ９		
審査者		設計者			
測 点					

仮設落石防護柵
S=1/50

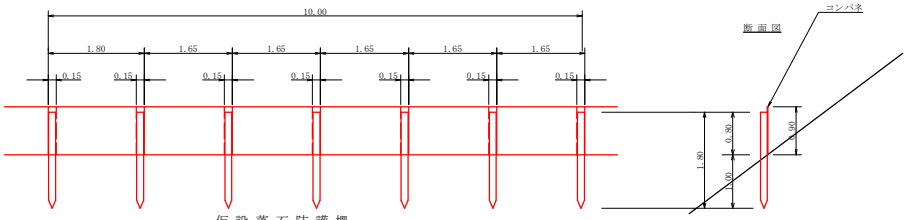

仮設落石防護柵

10.0m当り

名　称	形状寸法	数　量	単位	備　考
支柱（縦木）	末口10～13cm,L=1.80m 打込み1.00m	6.00	本	
止　板	コンパネ(1,800*900*12) 重ね15.0cm	6.00	枚	2回使用

平面図
S=1/200

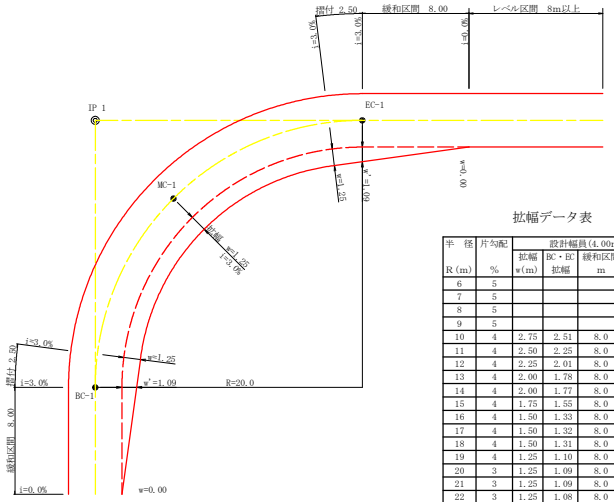

拡幅データ表

半径 R(m)	片勾配 %	設計幅員(4.00m) 拡幅 w(m)	BC・EC 拡幅	緩和区間 m	すりつけ m
6	5				
7	5				
8	5				
9	5				
10	4	2.75	2.51	8.0	2.5
11	4	2.50	2.25	8.0	2.5
12	4	2.25	2.01	8.0	2.5
13	4	2.00	1.78	8.0	2.5
14	4	2.00	1.77	8.0	2.5
15	4	1.75	1.55	8.0	2.5
16	4	1.50	1.33	8.0	2.5
17	4	1.50	1.32	8.0	2.5
18	4	1.50	1.31	8.0	2.5
19	4	1.25	1.10	8.0	2.5
20	3	1.25	1.09	8.0	2.5
21	3	1.25	1.09	8.0	2.5
22	3	1.25	1.08	8.0	2.5
23	3	1.25	1.08	8.0	2.5
24	3	1.25	1.07	8.0	2.5
25	3	1.00	0.87	8.0	2.5
26	3	1.00	0.87	8.0	2.5
27	3	1.00	0.86	8.0	2.5
28	3	1.00	0.86	8.0	2.5
29	3	1.00	0.86	8.0	2.5
30	3	0.75	0.66	8.0	2.5
31	3	0.75	0.66	8.0	2.5
32	3	0.75	0.65	8.0	2.5
33	3	0.75	0.65	8.0	2.5
34	3	0.75	0.65	8.0	2.5
35	3	0.50	0.45	8.0	2.5
36	3	0.50	0.45	8.0	2.5
37	3	0.50	0.45	8.0	2.5
38	3	0.50	0.45	8.0	2.5
39	3	0.50	0.44	8.0	2.5
40	2	0.50	0.44	8.0	2.5
41	2	0.50	0.44	8.0	2.5
42	2	0.50	0.44	8.0	2.5
43	2	0.50	0.44	8.0	2.5
44	2	0.50	0.44	8.0	2.5
45	2	0.25	0.24	8.0	2.5
46	2	0.25	0.24	8.0	2.5
47	2	0.25	0.24	8.0	2.5
48	2	0.25	0.24	8.0	2.5
49	2	0.25	0.24	8.0	2.5

重力式擁壁
S=1/100

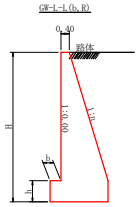

GW－L－L

H	区分	種・岩	n	b	h
2.00	b	S	0.20	300	300
		R	0.20	300	300
2.50	b	S	0.25	300	500
		R	0.25	300	500
3.00	b	S	0.30	350	500
		R	0.30	300	500
3.50	b	S	0.30	400	600
		R	0.30	300	500
4.00	b	S	0.30	500	700
		R	0.30	350	600
4.50	b	S	0.30	600	900
		R	0.30	400	700
5.00	b	S	0.35	600	1000
		R	0.30	400	800
5.50	b	S	0.35	600	1100
		R	0.30	450	900
6.00	b	S	0.35	650	1200
		R	0.30	500	1000
6.50	b	S	0.35	700	1300
		R	0.35	500	1100
7.00	b	S	0.40	700	1300
		R	0.35	500	1200
7.50	b	S	0.40	700	1300
		R	0.40	550	1200
8.00	b	S	0.40	700	1400
		R	0.40	550	1200

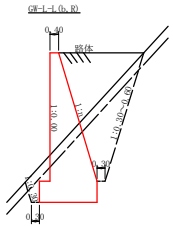

植生マット工（かまくらマット）　標準施工図

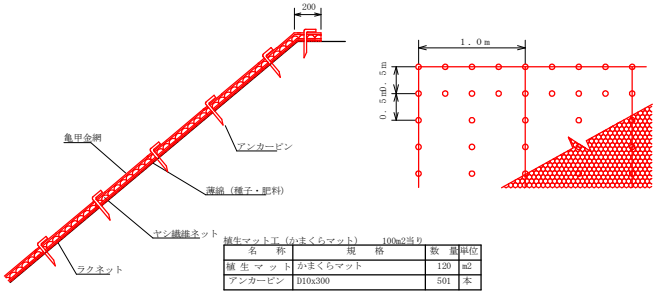

植生マット工（かまくらマット）　100m2当り

名　称	規　格	数　量	単位
植生マット	かまくらマット	120	m2
アンカーピン	D10x300	501	本

モルタル吹付工　標準施工図
（t=7cm）

標準断面図
S=1/25

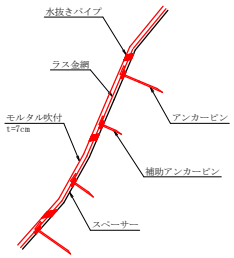

ラス張工アンカーピン標準配置図
S=1/50

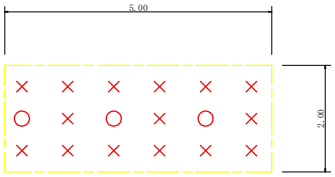

（10m2当たり）

品　名	形　状	数　量
○ アンカーピン	φ16×L400mm	3本
× 補助アンカーピン	φ 9×L200mm	15本

（当初）

路線名	生実八重地線 八重地工区	事業名	R２徳林　林開生実八重地線八重地上勝町　開設工事
林道区分	森林基幹道	級別区分	２ 級　設計速度　２ OKM/H
年　度	令和　２　年度	施工主体	徳　島　県
名　称	定規図　２　葉中　２ 番		
施工地	徳 島 県　勝 浦 郡　上 勝 町		
縮　尺	1/50	図面番号	１４　－　１０
審査者		設計者	
測　点			

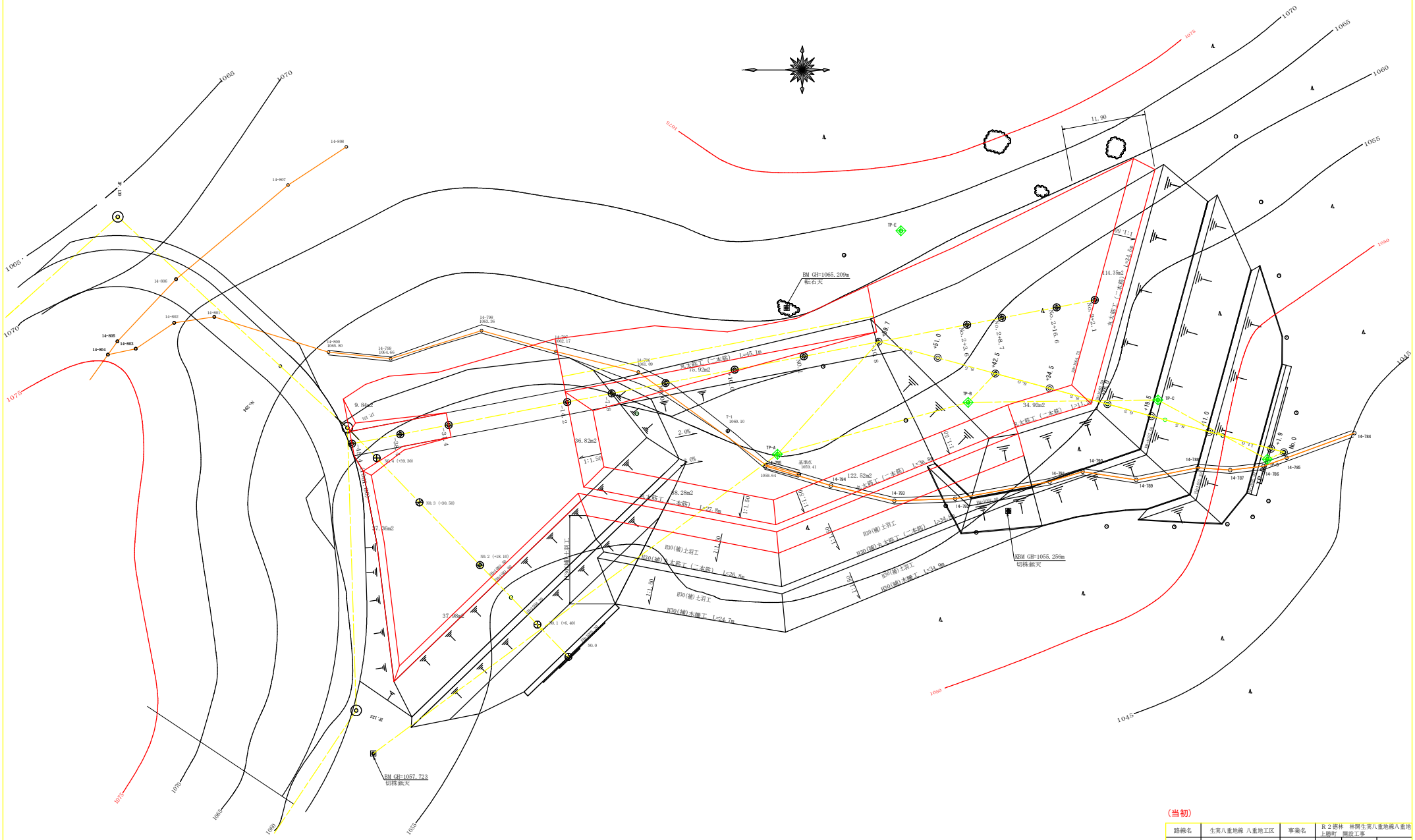

（当初）

路線名	生実八重地線 八重地工区	事業名	R２徳林　林開生実八重地線八重地上勝町　開設工事		
林道区分	森林基幹道	級別区分	２ 級	設計速度	２ OKM/H
年　度	令和　２　年度	施工主体	徳　島　県		
名　称	残土場平面図面　１　葉中　１ 番				
施工地	徳 島 県　勝 浦 郡　上 勝 町				
縮　尺	1/250	図面番号	１４　－　１１		
審査者		設計者			
測　点	NO.0-45.4　～　NO.3+2.1				

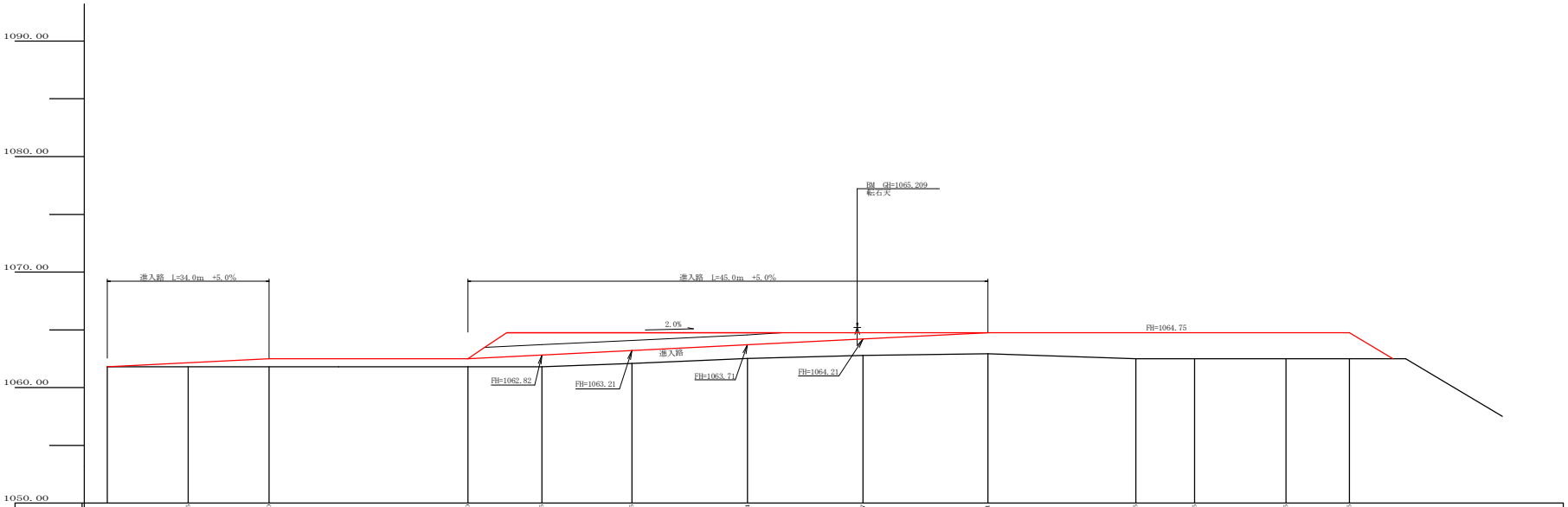

盛土高		0.35	0.70		0.70	2.95	2.65	2.24	1.97	1.81	2.25	2.25	2.25	2.25
切取高														
計画高	1061.80	1062.15	1062.50		1062.50	1064.75 (1063.72)	1064.75 (1064.07)	1064.75 (1063.57)	1064.75	1064.75	1064.75	1064.75	1064.75	1064.75
地盤高	1061.80	1061.80	1061.80		1061.80	1061.80	1062.10	1062.51	1062.75	1062.94	1062.50	1062.50	1062.50	1062.50
追加距離	-45.4	-38.4	-31.4		-14.2	-7.8	0.0	10.0	20.0	30.8	43.6	48.7	56.6	62.1
距離	0.0	7.0	7.0		17.2	6.4	7.8	10.0	10.0	10.8	12.8	5.1	7.9	5.5
測点	-45.4	-38.4	-31.4		-14.2	-7.8	NO.0	+10.0	NO.1	+10.8	No.2+3.6	+8.7	+16.6	No.3+2.1

（当初）

路線名	生実八重地線 八重地工区	事業名	R２徳林 林開生実八重地線八重地上勝町 開設工事		
林道区分	森林基幹道	級別区分	２ 級	設計速度	２ OKM/H
年 度	令和 ２ 年度	施工主体	徳 島 県		
名 称	残土場縦断図面 1 葉中 1 番				
施工地	徳 島 県 勝 浦 郡 上 勝 町				
縮 尺	1/200	図面番号	１４ － １２		
審査者		設計者			
測 点	No.0-45.4～No.3+2.1				

+10.0
+2.24
GH=1062.51
FH=1064.75(1064.57)
D= 10.00

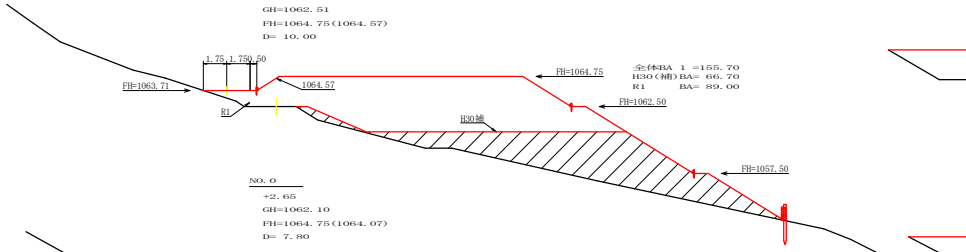

NO.0
+2.65
GH=1062.10
FH=1064.75(1064.07)
D= 7.80

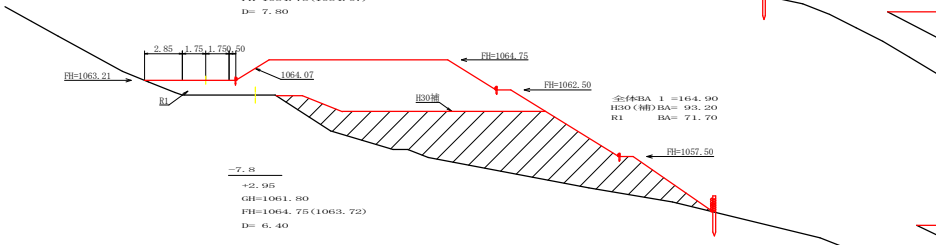

-7.8
+2.95
GH=1061.80
FH=1064.75(1063.72)
D= 6.40

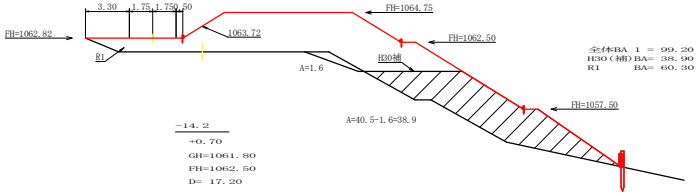

-14.2
+0.70
GH=1061.80
FH=1062.50
D= 17.20

-31.4
+0.70
GH=1061.80
FH=1062.50
D= 7.00



-38.4
+0.35
GH=1061.80
FH=1062.15
D= 7.00

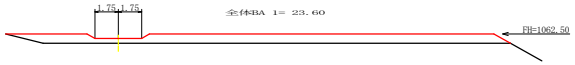

-45.4
±0.00
GH=1061.80
FH=1061.80
D= 0.00



NO.3+2.1
+2.25
GH=1062.50
FH=1064.75
D= 5.50

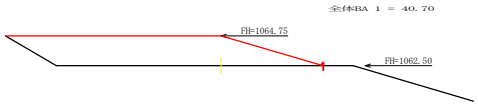

+16.6
+2.25
GH=1062.50
FH=1064.75
D= 7.90

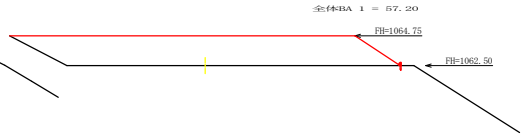

+8.7
+2.25
GH=1062.50
FH=1064.75
D= 5.10

NO.2+3.6
+2.25
GH=1062.50
FH=1064.75
D= 12.80

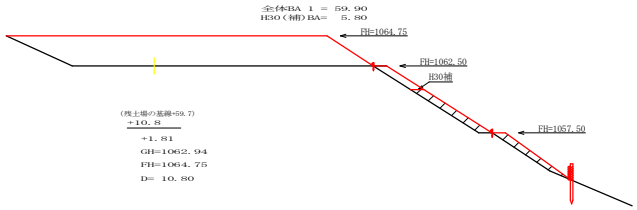

(残土場の基線+59.7)
+10.8
+1.81
GH=1062.94
FH=1064.75
D= 10.80

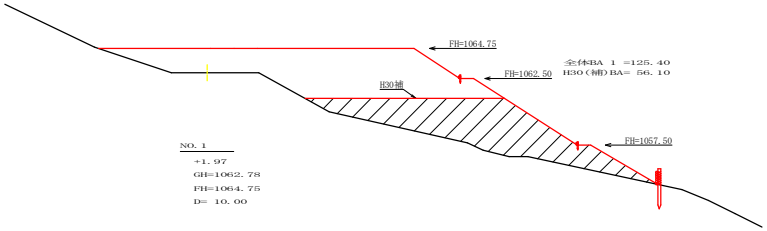

NO.1
+1.97
GH=1062.78
FH=1064.75
D= 10.00

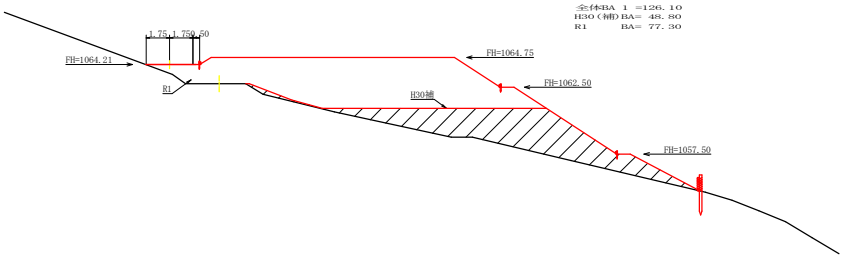

残土許容量数量計算表(全体)

測点	距離	断面積	平均	体積
	m	m2	m2	m3
-45.4	0.00	0.00		
-38.4	7.00	23.60	11.80	82.60
-31.4	7.00	21.30	22.45	157.15
-14.2	17.20	16.10	18.70	321.64
-7.8	6.40	99.90	58.00	371.20
No.0	7.80	164.90	132.40	1032.72
+10.0	10.00	155.70	160.30	1603.00
No.1	10.00	126.10	140.90	1409.00
+10.8	10.80	125.40	125.75	1358.10
No.2+3.6	12.80	59.90	92.65	1185.92
+8.7	5.10	53.80	56.85	289.94
+16.6	7.90	57.20	55.50	438.45
No.3+2.1	5.50	40.70	48.95	269.23
+14.0	11.90	0.00	20.35	242.17
合計				8761.12
残土許容量		8761.12 / 1.25		7008.90

残許容量 7008.90－ 2395.26－2208.18＝ 2405.46m3

H30(補) 残土数量計算表

測点	距離	断面積	平均	体積
	m	m2	m2	m3
-45.4	0.00	0.00		
-38.4	7.00	0.00	0.00	0.00
-31.4	7.00	0.00	0.00	0.00
-14.2	17.20	0.00	0.00	0.00
-7.8	6.40	38.90	19.45	124.48
No.0	7.80	93.20	66.05	515.19
+10.0	10.00	66.70	79.95	799.50
No.1	10.00	48.80	57.75	577.50
+10.8	10.80	56.10	52.45	566.46
No.2+3.6	12.80	5.60	30.95	396.16
+8.7	5.10	0.00	2.90	14.79
+16.6	7.90	0.00	0.00	0.00
No.3+2.1	5.50	0.00	0.00	0.00
+14.0	11.90	0.00	0.00	0.00
合計				2994.08
残土処理量		2994.08 / 1.25		2395.26

R1 残土数量計算表

測点	距離	断面積	平均	体積
	m	m2	m2	m3
-45.4	0.00	0.00		
-38.4	7.00	0.00	0.00	0.00
-31.4	7.00	0.00	0.00	0.00
-14.2	17.20	0.00	0.00	0.00
-7.8	6.40	60.30	30.15	193.00
No.0	7.80	71.70	66.00	514.80
+10.0	10.00	89.00	80.35	803.50
No.1	10.00	77.30	83.15	831.50
+10.8	10.80	0.00	38.65	417.42
No.2+3.6	12.80	0.00	0.00	0.00
+8.7	5.10	0.00	0.00	0.00
+16.6	7.90	0.00	0.00	0.00
No.3+2.1	5.50	0.00	0.00	0.00
+14.0	11.90	0.00	0.00	0.00
合計				2760.22
残土処理量		2760.22 / 1.25		2208.18

(当初)

路線名	生実八重地線 八重地工区	事業名	R２徳林 林開生実八重地線八重地上勝町 開設工事		
林道区分	森林基幹道	級別区分	２ 級	設計速度	２ OKM/H
年 度	令和 ２ 年度	施工主体	徳 島 県		
名 称	残土場横断図面 １ 葉中 １ 番				
施工地	徳 島 県 勝 浦 郡 上 勝 町				
縮 尺	1/200	図面番号	１４ － １３		
審査者		設計者			
測 点	No.0-45.4～No.3+2.1				

丸太筋工（2本筋）

S＝1／20

10m当り

横木（径10cm×長2.0m）	１０本
杭木（径10cm×長0.6m）	１５本
鉄線（なまし、#12）	1.0kg

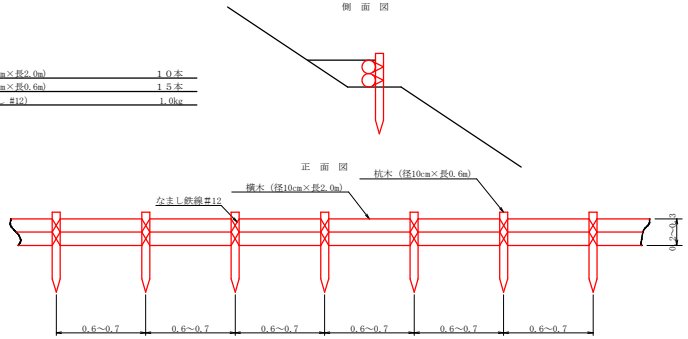

（当初）

路線名	生実八重地線 八重地工区	事業名	Ｒ２徳林　林開生実八重地線八重地上勝町　開設工事		
林道区分	森林基幹道	級別区分	２ 級	設計速度	２０ KM/H
年　　度	令和　２　　年度	施工主体	徳　島　県		
名　　称	定規図面（残土処理場）　　１　葉中　　１　番				
施工地	徳島県 勝浦郡 上勝町				
縮　　尺	図　示	図面番号	１４　－　１４		
審査者		設計者			
測　　点					